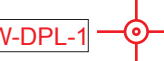


	OW-33 lokalizacja i numer punktu badawczego - otwór wiertniczy
	OW-DPL-1 lokalizacja i numer punktu badawczego - otwór wiertniczy + sondowanie dynamiczne DPL lub scinające FVT
	linia przekroju geotechnicznego podłużnego (części: 2.1, 2.2, 2.3)
Pozostałe objaśnienia zgodne ze standardowymi znakami i symbolami stosowanymi na mapach zasadniczych	

 • Kazimierza Wielkiego 6/43 05-200 Wołomin • NIP: 125-123-95-55 • biuro@geo-prospekt.pl • tel: 517 115 475 • 509 959 566		
Zał. 1.3	Mapa dokumentacyjna - cz. 3	Skala 1:2500
OPRACOWANIE MAPY	mgr Paweł Stępczak upr. geol. nr XI-067/MAZ	12/2015
TEMAT	Raport z badań podłoża gruntowego, Opinia geotechniczna dla projektu remontu ciągu dróg powiatowych nr 1602W i 1601W na odcinku Jurki-Kruszew-Michrów	

